



**КОМИТЕТ ИМУЩЕСТВЕННЫХ ОТНОШЕНИЙ  
АДМИНИСТРАЦИИ ПЕРМСКОГО МУНИЦИПАЛЬНОГО РАЙОНА**

**РЕШЕНИЕ** \_\_\_\_\_ 200  
о размещении объектов № \_\_\_\_\_

Пермский край  
Пермский район

31.03.2021

Комитет имущественных отношений администрации Пермского муниципального района разрешает Акционерному обществу «Газпром газораспределение Пермь» (ИНН 5902183841, ОГРН 1025900512670, почтовый адрес: 614000, г. Пермь, ул. Петропавловская, 43)

размещение объекта «газопровод давлением до 0,6 Мпа, для размещения которого не требуется разрешение на строительство»

на землях государственная собственность на которые не разграничена

на срок 1 год с 31.03.2021 г. по 30.03.2022 г.

Местоположение: Пермский край, Пермский район, Сылвенское с/п, с. Троица, ул. Полевая, к дому 26.

Приложение: схема предполагаемых к использованию земель или части земельного участка.

Председатель комитета  
имущественных отношений администрации  
Пермского муниципального района

Г.В. Мюресов

(подпись, печать)





## Схема предполагаемых к использованию земель или части земельного участка

Объект: Газопровод давлением до 0,6 Мпа включительно, для размещения которого не требуется разрешения на строительство

Местоположение: расположенным по адресу:  
Пермский край, Пермский р-н, Сылвенское с/п. с. Троица, ул. Полевая, к дому 26

Площадь земель или части земельного участка, кв.м.: 181


Категория земель: земли населенных пунктов


Вид разрешенного использования: -  
Описание границ смежных землепользователей:  
От точки н1 до точки н2 - земли общего пользования  
От точки н2 до точки н3 - земельный участок с кадастровым номером 59:32:1910001:142  
От точки н3 до точки н5 - земли общего пользования  
От точки н5 до точки н1 - земельный участок с кадастровым номером 59:32:1910001:156


Каталог координат, м


№ точки границы	X	Y
н1	515677.24	2264761.93
н2	515679.48	2264778.61
н3	515668.48	2264779.29
н4	515666.33	2264763.34
н5	515676.41	2264761.98

### Условные обозначения:

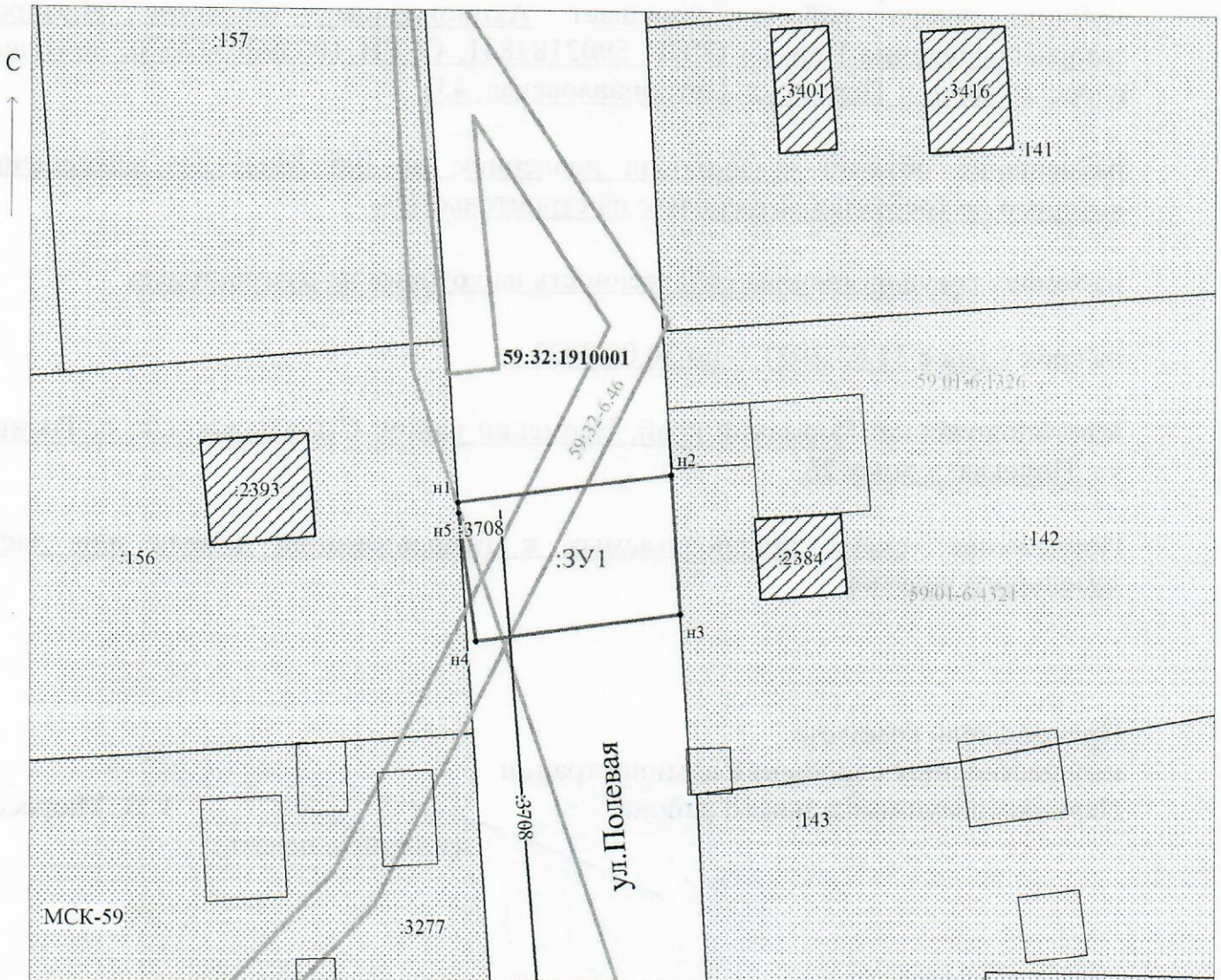
 - предполагаемый участок земель, на которых планируется размещение объекта

 :142 - границы и номер земельного участка, сведения о которых внесены в ЕГРН

 :2384 - границы и номер объекта капитального строительства, сведения о которых внесены в ЕГРН

 59:32-6.46 - зоны с особыми условиями использования территории, сведения о которых внесены в ЕГРН  
:ЗУ1 - обозначение запрашиваемого земельного участка  
н1 - характеристическая точка границ земель или части земельного участка

59:32:1910001 - номер кадастрового квартала



Масштаб 1:500

Заявитель: \_\_\_\_\_ / Егошина И.В.

МП

(подпись, расшифровка подписи)

(для юридических лиц  
и индивидуальных предпринимателей)